

*Всероссийский конкурс
«Туристический код моего города, поселка, района – ПРО туризм»*

НАЗВАНИЕ РАБОТЫ

**«По всей земле пройти мне в кедах хочется»
(маршрут туристского похода
по Уляновскому и Козельскому районам Калужской области)**

Подготовила: **Болобонова Алена Сергеевна**, ученица 7 класса.
Муниципальное казенное общеобразовательное учреждение
«Средняя общеобразовательная школа №1 им. полководца Воротынского М.И.»
Калужская область Бабынинский район п. Воротыnsk.

Руководитель: **Вахтурова Оксана Николаевна**, учитель информатики высшей категории, Почетный работник общего образования РФ, заслуженный работник образования Калужской области, руководитель школьного турклуба «Горизонт»

Номинация: **«Беги и странствуй»**

Возраст: **от 10 до 13 лет**

Регион: **Калужская область, Бабынинский район**

Воротыnsk 2024

ВВЕДЕНИЕ

Путешествуя по Калужской области, посещая памятные места и территории, представляющие историко-культурное прошлое, не перестаёшь удивляться тому, как красива, неповторима природа родного края, сколько можно интересного и полезного узнать о своей малой родине, предках, населявших наш край задолго до нас...

При МКОУ СОШ №1 им.полковника Воротынского М.И. с 1993 года действует туристский клуб «Горизонт. Турклуб “ главной задачей ставит создание разновозрастного коллектива, для обучения учеников школы основам туризма, экологии и охраны природы, краеведению, поведению человека в экстремальных ситуациях, организации подготовки и проведения походов и экскурсий.

С момента создания клуба его члены совершают походы по территории Калужской области, по сопредельным территориям, а также и за ее пределами по маршрутам, которые разрабатываются самостоятельно.

Данная работа представляет один из немногих маршрутов по Калужской области, разработанный в турклубе «Горизонт».

1. СПРАВОЧНЫЕ СВЕДЕНИЯ

1. **Место проведения:** Россия, Калужская область, Ульяновский, Козельский районы

2. Общие справочные сведения о маршруте

Вид туризма	Категория сложности похода	Протяженность активной части похода, км	Продолжительность		Сроки проведения
			общая	ходовых дней	
пешеходный	первая	107	6	6	Апрель-май

3. Нитка маршрута

с. Ульяновово – д. Веснины – д. Ягодная - д. Ногая – д. Песоченка – д. Заречье – ур. Сметское – база Отрада – с. Березичи

I. СВЕДЕНИЯ О МАРШРУТЕ ПОХОДА

1.1. Общая идея похода

При турклубе «Горизонт», который работает при МКОУ «СОШ №1» п. Вороты́нск с 1993 года разработана и реализуется программа по освоению и краеведческому изучению Калужской области.

Разработка и проведение данного похода в первую очередь направлено на изучение «Особо охраняемых территорий Калужской области», в частности Калужских засек.

Главная цель похода – формирование условий, способствующих формированию всесторонне развитой личности, включающая в себя следующие направления:

- оздоровление организма детей;
- закрепление двигательных навыков и развитие физических качеств в естественных природных условиях;
- формирование практических умений туризма (расстановка палаток, разведение костра и т.д.);
- активизация умения ориентироваться на местности;
- обогащение знаний о природе родного края, воспитание бережного отношения к природе;
- воспитание чувства коллективизма, взаимопомощи.

1.2. Варианты подъезда и отъезда

Обзорная карта региона с указанием маршрута, подъездов и отъездов (*приложение 1*)

Подъезд: автобусы Вороты́нск – Калуга; Калуга – Ульяново.

Отъезд: Козельск – Калуга; Калуга – Вороты́нск (автобус). (*Подробное расписание можно найти <http://www.kaluga.ru/transport/>*)

1.3. Запасные и аварийные варианты маршрутов

Маршрут похода разработан таким образом, что при необходимости, т.е. случае плохой погоды или болезни участников похода, или других непредвиденных обстоятельств, запасными вариантами движения являются выходы:

на автодорогу Ульяново – Калуга, Дурнево-Березичи.

1.4. Общегеографическая характеристика

Маршрут туристического похода проходит по территории Ульяновского и Козельского районов.

Ульяновский район расположен в южной части Калужской области и граничит с Орловской и Тульской областями (в дер. Романовке Поздняковского сельсовета Тульской области говорят “петух поет на три области”).

- площадь района 165.6 тыс. га.
- протяженность района с севера на юг - 64 км, с запада на восток - 57 км.
- район внутри области граничит с Козельским, Хвастовическим, Жиздринским, Думиничским, Сухиничским районами.

Козельский район расположен в юго-западной части Калужской области и имеет границы с муниципальными районами: "Перемышльский район", "Бабынинский район", "Сухиничский район", "Мещовский район", "Ульяновский район" Калужской области, Белевским и Суворовским районами Тульской области.

Рельеф

Рельеф района типичный для центральной России. В географическом плане территория Муниципального района расположена в пределах среднерусской возвышенности. Современный рельеф во многом унаследовал рельеф пологоволнистой равнины. Рельефообразующими толщами этого региона являются породы каменноугольного, юрского, мелового и четвертичного периодов.

Территория целиком находится в пределах Русской платформы. Коренные породы представлены меловыми отложениями, в основном это отложения нижнего отдела мела - глины, пески и песчаники, которые перекрывались морями позднеюрского и мелового возраста. Четвертичные отложения, в основном, - морена Днепровского оледенения, сложенная суглинками (северная часть Ягодненского лесничества и северо-восточная часть Ульяновского лесничества) и супесями (остальная территория) с гравием, галькой и валунами. Долина р. Вытебети - это современный и древний аллювий, а также водноледниковые отложения Днепровского оледенения. Мощность четвертичных отложений в основном не превышает 20 м.

Растительность

Благодаря сложной мозаике условий обитания, на территории маршрута похода, а особенно заповеднике отмечено высокое разнообразие грибов, растений и животных. И хотя исследования по инвентаризации природных комплексов начаты недавно, результаты уже позволяют предварительно оценить видовое разнообразие основных групп живых организмов.

Здесь произрастает – около 500 видов грибов; 85 видов лишайников; не менее 15-20 видов печеночных и не менее 120-130 видов зеленых мхов; более 700 ви-

дов высших сосудистых растений. Остаются пока практически не изученными водоросли заповедника.

В заповеднике предположительно обитает не менее 9-10 тыс. видов беспозвоночных животных, среди которых лучше всего изучены насекомые, в первую очередь тараканы, прямокрылые, уховертки, жесткокрылые и бабочки.

Самая изученная во всех отношениях группа животных – это Хордовые. В реке Вытебеть обитает один вид Круглоротых – минога ручьевая. Костные рыбы в речках и водоемах заповедника представлены не менее чем 10 видами, а с учетом ихтиофауны реки Вытебеть в пределах охранной зоны, число видов доходит до 30. Земноводные представлены 10 видами. В заповеднике обитает пять видов рептилий – три вида ящериц и два вида змей. Среди 168 зарегистрированных видов птиц 40 видов оседлые, 102 вида летне-гнездящиеся, остальные – пролетные, зимующие или залетные (26 видов). Млекопитающих (в заповеднике и на прилегающих территориях) – не менее 55-58 видов. Из них: насекомоядных – 9-10 видов; рукокрылых – не менее 6 видов; хищных – 14 видов; зайцеобразных – 2 вида; грызунов – 19-21 вид; парнокопытных – 5 видов.

На сравнительно небольшой территории заповедника и его охранной зоне к 2000 году было обнаружено более 700 вида высших сосудистых растений, относящихся к 94 семействам. Еще около ста видов к настоящему времени требует подтверждения находки или определения.

Наибольшим числом видов растений в заповеднике представлены семейства: Астровые (Сложноцветные) (84 вида); Мятликовые (Злаки) (62 вида); Розоцветные (47 вида); Осоковые (37 вида); Гвоздичные (33 вида); Бобовые (32 вида).

В заповеднике произрастает 54 вида деревьев и кустарников, остальные растения – это травы, кустарнички или водные растения. Из хвойных деревьев наиболее распространены сосна и ель, достигающие иногда огромных размеров. Гораздо реже в хвойных лесах и по их опушкам встречается можжевельник обыкновенный. Из шести видов тополей, отмеченных здесь, наиболее массовым является тополь дрожащий (осина). А среди 15 видов ив, наиболее обычны – ушастая, козья, пепельная, ветла, трехтычинковая. Обычны здесь два вида березы – пушистая и бородавчатая. Ольха клейкая или черная в заповеднике обитает по сырым местам, вдоль лесных рек. Изредка здесь же встречается серая ольха. Во многих типах леса произрастает лещина, дающая раз в несколько лет обильные урожаи лесного ореха. Обычен в заповеднике вяз шершавый, яблоня лесная, черемуха, рябина, клены платанолистный и равнинный, липа сердцелистная, ясень высокий. Но, поистине, украшением заповедника является дуб черешчатый. Благодаря свойствам древесины, это дерево издавна ценилось в Европе. Особенно возросло значение дуба в период становления русского флота. Царь Петр I рассматривал дубравы, как запасы стратегической древесины, которая шла на изготовление кораблей. Поэтому повсеместно, а особенно в засечных лесах, эти деревья не только охра-

нялись, но и проводились различные лесотехнические мероприятия по оздоровлению и восстановлению дубрав.

Животный мир

Богаты окрестности ульяновского края многочисленными и разнообразными природными достопримечательностями. Они живописны и неповторимы. В дремучих «засечных» широколиственных лесах, ельниках и светлых берёзовых рощах, черно-ольшанниках встречаются все виды промысловых зверей и птиц области - от ласки и горносталя до медведя, от зайца-беляка до лося, от перепела до глухаря, от чирков и бекасов до стай гусей на пролёте. Ряд видов занесён в Красную книгу России или Калужской области. Гордостью района является красно-книжное животное - зубр.

1.5. Краеведческая характеристика района путешествия

Село Ульяново

Село Ульяново Калужской области, административный центр Ульяновского р-на, расположено на левом притоке р. Вытебети — речушке Домославке, в 120 км от обл. центра и в 50 км от г. Козельска. В прошлом — торговое с. Плохино, возникшее на месте поселения с названием «Селище». Определенной даты рождения села Плохино не сохранилось. Но достоверно известно, что здесь были поселения славян еще в 16 - 17 веках.

Именно здесь проходили засечные черты Русского государства (засеки) - система оборонительных сооружений для защиты от нашествия татар. Важное значение на юге страны имела так называемая Большая засечная черта, строительство которой было завершено в 1566 году. Именно эта черта проходила по территории нынешнего Ульяновского района, хотя этот участок ее назывался Козельским. В местах пропуска населения через эту черту, у больших дорог, сооружались опорные пункты с башнями, подъемными мостами и т.п. Известно, что один из таких опорных пунктов находился в районе села Красногорье.

О возникновении поселения как административной единицы Русского государства в 16 - 17 веках свидетельствуют и найденные на территории района монеты. Однако, заглядывая в глубь веков, опираясь на археологические находки, можно определить, что в этих местах люди жили гораздо раньше. Здесь были стоянки первобытного человека, на что указывают найденные на территории района каменные орудия труда, в том числе топоры, молотки и наконечники стрел.

Откуда пошло название Плохино - этот вопрос до сих пор остается открытым. В народе существует много преданий и сказаний, связанных с названием села. Одно из них изъято из церковной летописи. Там говорится: “Лет 400 тому назад


наши места были покрыты густыми непроходимыми лесами. через эти леса проходила большая торговая дорога, по которой издавна велась торговля Московских, Новгородских и других северных князей с татарами и южными княжествами и государствами. С половины 16 века эти места стали считаться опасными, т.к. появилось большое количество разбойников - “тулящих людей”, из которых самым странным и опасным был атаман Кудияр”. До сих пор по Брянской железной дороге существует поселок с названием Кудияр.

Чтобы обеспечить безопасность торговых обозов, их стали сопровождать войска и были созданы поселения для служилых военных людей. Селище первоначально возникло на Широком холме, окаймленном ожерельем двух речек - Домославки и Полной. Оно представляло из себя небольшое поселение с деревянной церковью. Но места были плохие - леса да овраги. Вероятно, отсюда и пошло название Плохино.

Позже, сказано в летописи, во время войны с турками Петр I искал ближайшую дорогу. Проезжая по этим местам, он обратил внимание на Плохино и подарил его, а также деревни Старица, Речица, Обухово, Горицы и Мелихово, Красногорье своему приближенному и ближайшему сподвижнику графу Якову Вилимовичу Брюсу.

Из хранящихся в Библиотеке имени Ленина данных следует, что в 18 веке в Плохино и окрестных деревнях и селах последовательно открывается ряд промышленных предприятий: парусно-полотняная фабрика, фабрика тонкого полотна, веревочно-канатное производство, винокуренный завод, салотонно-свечный завод, мыловаренный завод, сахароварильные заведения и др.

Парусно-полотняная фабрика в с. Плохино была основана в 1715 году. По качеству парусно-полотняные ткани графа Брюса завоевали мировую известность. Они отправлялись в Англию, Францию, Бельгию, Голландию, Китай и другие государства. На фабрике работало до 5000 человек.



Виды села Ульяново

В описаниях Калужского наместничества в 1785 году подробно рассказывается о веревочно-канатном производстве, принадлежавшем графу Брюсу. Заказы на канаты были огромны. Волокно (пеньку) заготавливало все окрестное население. Все русские пароходные общества снабжались плохинскими канатами. Начиная от г. Калуги и далее по Волге, Днепру, по Черному, Каспийскому и северным морям ходили пароходы и парусные суда, на канатах которых в металлической оправе стояло клеймо “Фабрика графа Брюса. Село Плохино Калужской губернии”.

Вместо старой деревянной церкви Брюс стал строить по своему проекту новую каменную, вокруг которой позднее выросло “новое Плохино”. При его жизни церковь осталась недостроенной. Наследница имения - сестра покойного, проживавшая в Италии, по просьбе купечества и крестьянства выделила большие средства. К 1743 году многолетняя стройка закончилась. При освящении церковь получила название Воскресенская.

С переходом имения во владение лейб-акушера ее величества Д. Отта все процветавшие предприятия Брюса пришли в упадок. Новый владелец в развитии промышленности не был заинтересован и продал предприятия местным купцам, которые хоть и поддерживали деятельность предприятий, но уже в значительно меньших размерах, а парусно-полотняная и тонких полотен фабрики были совсем закрыты.

До 1900 года в Жиздринском уезде было несколько крупных торговых сел, но особенно выделялось Плохино, которое славилось своими базарами и ярмарками, проводившимися каждое воскресенье. Но главным товаром была пенька, которую купцы в больших количествах скупали у помещиков и крестьян. Особенно знаменита была пенька в далекой Англии, известная там как “плохинка”.

Плохинский купец I-й гильдии Павел Иванович Меньшиков, конкурируя с сушинскими купцами, стремился к расширению еженедельных базаров привлекая к ним население из Козельского, Белевского, Болховского уездов. Одновременно Меньшиков проявил инициативу по строительству в Плохине второго нового храма, не уступающего по своим размерам и архитектуре существовавшей Воскресенской церкви.

Храм строился на народные пожертвования. Особенно много пожертвований поступало в базарные дни, когда собиралось много народа. Обычно пожертвования собирали два сборщика. Один нес большую металлическую кружку, а другой икону именуемую “Знамение”. В честь праздника Знамения и строился этот храм. Строительство было начато в 1896 году и продолжалось до 1916 года. К тому времени внешнее здание было закончено, оставалось произвести внутренние отделочные работы. Однако, в связи с продолжавшейся первой империалистической войной, работы были приостановлены.

Накануне Великой Октябрьской социалистической революции и в первые года Советской власти Плохинская волость, входившая в состав Жиздринского уезда

Калужской губернии, включала девять населенных пунктов с числом жителей 12161 человек.

Постановлением Совнаркома от 1 апреля 1920 года в составе Жиздринского уезда Плохинская волость была передана из Калужской в Брянскую губернию. В связи с Постановлением Президиума ЦИК СССР “О районировании и организации Западной и других областей” от 14 января 1929 года и Постановления “О составе округов и районов Западной области” от 17 июня 1929 года был образован Плохинский район Сухинического округа Западной области.

21 июня 1929 года состоялось первое заседание президиума Плохинского райисполкома. Это и явилось датой образования района. 4 июня 1935 года ЦИК СССР принял постановление о переименовании Плохинского района в район Румянцевский, а село Плохино в село Румянцево в честь первого секретаря Западного обкома ВКП(б) И.П. Румянцева. После смерти М.И. Ульяновой по предложению крестьян д. Колосово, бывших ходоками у Марии Ильиничны, и ходатайству райисполкома Президиум ВЦИК 1 августа 1937 года район был переименован в Ульяновский, райцентр - в с. Ульяново.

27 сентября 1937 года Ульяновский район был передан из Западной области в Орловскую, а 5 июля 1944 года Ульяновский район был введен в состав вновь образованной Калужской области.

Историческими местами, связанными с жизнью и деятельностью известных людей, являются:

- в с. Ульяново (Плохино) родился Дмитрий Оскарович Отт, один из основоположников отечественной гинекологии;
- в с. Ульяново родился художник А.В. Киселев. По его инициативе в 1970 году в райцентре открыта картинная галерея. Экспозиции включают подлинные произведения известных советских художников (живописцев и графиков) В. Серова, П. Васильева, В. Цыплакова, Я. Ромаса, И. Титова, К. Финогенова, В. Игошева, Б. Щербакова, А. Киселева, скульпторов Зеленской, Файд и др., в также картины местных самодеятельных художников-любителей. Адрес галереи: с. Ульяново, ул. Лапшова, дом 8.



Работы А.В. Киселева (1914-1987). Родина. Село Ульяново. 1967 г.

- деревня Хоревка - именно в этих местах И.С. Тургенев встретил реальных прототипов своих рассказов: мудрого хозяйственного Хоря и мечтательного, тонко чувствующего красоту природы Калиныча;



Памятный знак на месте д. Хоревка

Государственный природный заповедник “Калужские засеки”

Заповедник "Калужские засеки» создан с целью сохранения уникальных участков старовозрастных широколиственных лесов бывшей Заокской засечной черты, которые входили в состав сложной оборонительной системы Древнего Московского государства и предохраняли его от набегов кочевников. Датой рождения является 5 ноября 1992 года. Впервые вопрос об организации заповедника возник в 1988 г., когда ботанической экспедицией под руководством О.В. Смирновой был обнаружен участок разновозрастных сложных дубрав в Ягодненском лесничестве.

Площадь заповедника 18533га. Состоит из двух, удаленных друг от друга, участков Северного и Южного. На территории заповедника отмечено высокое разнообразие типов почв, на относительно небольшой площади, что представляет

собой редкое явление не только для средней полосы России, но и для Европы в целом.

В настоящее время Государственный природный заповедник «Калужские засеки» - уникальная лаборатория природы под открытым небом. Здесь не только сохранились массивы старовозрастных дубрав – многовидовых широколиственных лесов, возраст деревьев в которых достигает 300 лет, что позволяет предположить, что эти участки не подвергались активному лесопользованию в течение длительного времени.

В составе растительных сообществ встречаются более 700 видов сосудистых растений, есть и редкие виды: ятрышник мужской, черемша, ирис сибирский, многорядник Брауна, баранец обыкновенный, лунник оживающий. В заповеднике обнаружено около 500 видов макромицетов, из них 10 видов — редкие для РФ. Не менее разнообразна и богата по составу фауна заповедника, она представлена 61 видом млекопитающих, 196 видами птиц, 5 видами пресмыкающихся, 9 видами земноводных и др. Из млекопитающих в заповеднике обычны: лось, кабан, косуля, волк, лисица, куница, заяц-беляк, белка, есть и редкие для Калужской области — такие, как медведь, норка европейская, рысь, барсук.



Растительность на маршруте похода



Группа туристов школы в походе

Деревня Ягодное

В селе Ягодное родились братья врачи - профессора Федор Федорович и Василий Федорович Заседателиевы. Федор Федорович - отоларинголог - поддерживал голос известному певцу Леониду Собинову.

В селе можно полюбоваться величественными дубами из под корней, которых бьет родник. От него открывается вид на колонию серых цапель.

А на окраине деревни находится шлагбаум, за которым начинается территория заповедника, здесь расположена пожарная вышка, с которой открывается потрясающий вид на окрестности в радиусе 30 км.





Достопримечательности д. Ягодное

Село Афанасово

Афанасово, 20 км от с. Ульяново. (Жиздринский у.). Усадьба основана в первой трети XIX в. ротмистром П.П. Озеровым, во второй трети столетия принадлежала ротмистру В.В. Куколь-Яснопольскому, затем до 1888 г. - купцу и промышленнику И.О. Цыплакову и до 1917 г. его наследникам.

Сохранились заброшенный дом служащих последней трети XIX в. (второй деревянный этаж надстроен позднее), руина молочной, остатки регулярного липового парка. Главный дом и деревянная Успенская церковь 1870 г., утрачены; каскад парковых прудов и пруды на р. Полянке спущены. При усадьбе Цыплакова был винокуренный завод. И.О. Цыплакову принадлежал в Козельске дом первой половины XIX в. на ул. Бол. Советская (б. Бол. Калужская), 56, ныне Козельский краеведческий музей. Усадьба Цыплаковых относится к объектам культурного наследия России.



Художник Владимир Шумило с. Афонасово. Бывшая людская в имении Цыплаковых (первое фото - 2008 г.)

д. Дубенка



Деревня Дубенка, в которой когда-то жили люди, функционировали колхоз, церковно-приходская школа, церковь, народный дом (клуб). До революции 1917 года здесь было поместье графа Шереметьева. Рядом проходила засечная черта. Леса зорко охраняли удельные князья...



Известна легенда о том, как в давние времена собирались ставить церковь в д. Мелихово. На месте предполагаемого строительства была положена икона. Но к удивлению всех, икона чудесным образом исчезла (позже её нашли в Дубенке). Тогда решено было именно здесь, на некотором расстоянии от Мелихова, построить храм, который был назван в честь Параскевы Мученицы. Он был поставлен на средства графа Шереметьева. Престольным праздником у прихожан был праздник на десятую пятницу от Пасхи. На него в Дубенку собирались люди со всей округи. Приезжали из Белёва, Болхова, Ржева, Орла. На местной ярмарке можно было купить много различных товаров. В советское время этот храм был разрушен. Уже в 50-е годы 20-го столетия его остатки были разобраны (материал пошёл на строительство дороги).



Сегодня в Дубенке у так называемой Поповой

горки можно отдохнуть в тихой беседке, построенной здесь уже в наше время, набрать ключевой воды из родника (кстати, в этой воде обнаружены ионы серебра). Считается, что вода эта целебная, - излечивает глаза и улучшает функцию желудочно-кишечного тракта. И хотя в деревне никто не живёт, к колодцу и роднику проторена тропинка, - значит, здесь бывают люди, отдыхают в тени деревьев в беседке, пьют воду из родника в жаркий день, набирают водицы для родных, знакомых.

Ульяновский район в годы Великой Отечественной войны

В октябре 1941 года район был оккупирован немецко-фашистскими захватчиками, а 13 июля 1943 года полностью освобожден. Оккупация длилась более 22-х месяцев. За это время было сожжено и разрушено 92 населенных пункта, 8494 жилых дома, 830 надворных построек, стекольный, пеньковый, крахмальный, кирпичный заводы. На фронт ушли 6312 ульяновцев, из них 4087 человек погибли. 10 воинов - уроженцев Ульяновского района за боевые подвиги в Великой Отечественной войне удостоены звания Героя Советского Союза. Двое - полные кавалеры ордена Славы. Практически в каждом населенном пункте, расположенном на маршруте есть братская могила.

д. Веснины

Кровавую расправу учинили оккупанты в д. Веснины Ульяновского района, уничтожив около 300 стариков, женщин и детей. В память об этом чудовищном событии в 1956 году установлен памятник. Кроме этого здесь находится и братская могила погибших бойцов Красной Армии.



Братские захоронения в д. Крапивна д. Веснины

д. Ягодное

Воинское захоронения располагается на берегу р. Вытебеть, в середине села у здание сельского совета. Общий список захороненных в населенном пункте восстанавливается для разработке паспорта воинского захоронения по донесениям о безвозвратных потерях и медицинских документов военного (1941 — 1943) и послевоенного периода (ноябрь, 1952 года) и представляет собой реестр захоронений в районе деревни на июль 1943 года.

Братская могила выглядит следующим образом. Могильного холма нет. На его месте возведен памятник. Фундамент кирпичный, оштукатуренный, двухступенчатый, на нем установлен двухметровая скульптура воина в накидке с обнаженной головой. В правой руке — автомат, в левой согнутой руке — каска. Имеется мемориальная доска с надписью: "Здесь похороны воины Красной Армии, погибшие в боях с немецко-фашистскими захватчиками при освобождении Ульяновского района".

Рядом с братской могилой находится индивидуальная могила Поколодного В. Д. На двухступенчатом постаменте установлена металлическая плита с надписью: "Поколодный Василий Дмитриевич. 27 июля 1916 г., г. Харьков. Погиб 1 апреля 1942 г. за честь и свободу Отчизны. Зам. командира авиаэскадрильи 24 Краснознаменного бап, Герой советского Союза, старший лейтенант". На плите установ-

лен символическое изображение крыла самолета со звездой и пропеллером высотой 2,5 м.



Братские захоронения в д. Крапивна д. Ягодное

с. Уколицы

В братской могиле села Уколицы покоятся останки воинов Красной Армии, погибших в годы Великой Отечественной войны (1941—1943) и решением малого Совета Калужского областного Совета народных депутатов от 22.05.1992 № 76 относится к объекту культурного наследия. По численности захороненных она третья в Ульяновском районе, после села Ефимцево (4317 человек) и деревни Колосово (3666 человек).


Братская могила находится в центре села, площадь – 7х8, по обеим сторонам могилы сооружены кирпичные, обшитые металлом стены высотой 2,5м и высотой 6 м. Точное количество захороненных неизвестно.



Братские захоронения в д. Уколицы

с. Сорокино

В селе Сорокино имеется 2 братские могилы. На территории сельского кладбища (количество захороненных установить не представляется возможным) и на центральной улице села. Село продолжительное время переходило из рук в руки. Непрерывные бои не позволяли своевременно производить захоронение погибших. Полуразложные трупы стаскивали к колодезю лошадьми. И советских и немецких погибших солдат в 1943 году сбрасывали в колодезь.



Братские захоронения в д. Сорокино



Братские захоронения в д. Сорокино, как видно из фото в порядке поддерживается и немецкое захоронение.

Воинское захоронение (п. Милюгановский)

В военном мемориале, расположенном между населенными пунктами Заречье и Сорокино на развилке дорог Сорокино, Заречье, бывшая воинская часть Ульяновского района Калужской области покоятся останки воинов Красной Армии, погибших в годы Великой Отечественной войны (1941 — 1943).

Места откуда производилось перезахоронение: Железница, Милюгановский, Новая Деревня, 8 марта. В 2013 году Вахта памяти проходила в Ульяновском районе, в ходе которой также были подняты останки советских воинов. Они были захоронены в этом мемориале. Книга памяти имеет список 31 военнослужащего и 773 неизвестные.



Братские захоронения в п. Милюгановский



Группа туристов МКОУ СОШ №1 им. Полковника Воротынского М.И. в Березическом лесничестве

1.6. Туристская характеристика района путешествия

Со спортивной стороны район представляет интерес для проведения походов первой категории сложности.

Район насыщен естественными локальными и протяженными препятствиями: болотами, речками. Представляет хороший полигон в отношении спортивного ориентирования.

В данном районе при проведении походов можно использовать различные элементы ТПТ. В лесу встречаются труднопроходимые участки из-за встречающихся завалов, для преодоления рек можно использовать навесную переправу, бревно, брод.

1.7. Оценка маршрута и их причины

Маршрут разработан членами турклуба «Горизонт МКОУ СОШ №1 им. полковника Воротынского М.И. Бабынинского района, Калужской области в соответствии Правилами видов спорта спортивного туризма (утв. приказом Минспорта России от 22.04.2021 N 255). Апробирован и пройден полностью без изменений в апреле-мае 2023 года.

II. ТЕХНИЧЕСКОЕ ОПИСАНИЕ МАРШРУТА

2.1. График движения (составлялся по прохождению маршрута)

Дата	Пройденные населенные пункты, (ориентиры)	Расстояние (км)	Ходовое время (ч, мин)	Погода			Вид, протяженность определяющих препятствий
				8.00	14.00	20.00	
1	2	3	4	5	6	7	8
день первый	г. Ульяново			Я			
	д. Крапивна	12	1,20		Я		
	д. Веснины	4	1,10				
	р. Крапивна	6,5	2,10			Я	Растительный покров н/к - 3 км Переправа – н/к
день второй	р. Крапивна			Я			
	д. Петуховка	7	2,00				Растительный покров – н/к – 2,5 км
	д. Сопово	9	2,40		Я		Растительный покров – н/к – 2,5 км Переправа - н/к
	р. Вытебеть	4	1,10			Я	Растительный покров – н/к – 0,5 км
день третий	р. Вытебеть						
	д. Ягодное	3	0,40	Я			
	д. Дубенка	3	0,40				
	р. Песоченка	4	1,10		Я		Переправа – 1А
	д. Песоченка	10	1,30				Растительный покров н/к - 2,5 км
день четвертый	д. Песоченка						
	д. Уколицы	5	1,20	Я			Переправа – 1А Растительный покров н/к- 1,3 км
	д. Сорокино	5	1,20				Растительный покров н/к- 1,3 км
	п. Милюгановский	4	0,50		Я		
	р. Вытебеть	5	1,30			Я	Растительный покров н/к- 1,3 км Переправа - н/к
р. Вытебеть				Я			
День пятый	р. Вытебеть (напротив д.Белый)	12	2,0		Я		Растительный покров н/к- 3 км

<i>тый</i>	Камень)						Растительный покров 1А-0,5 км
	д. Кричина	9,2	0,50			Я	Растительный покров н/к-3,5 км Растительный покров 1А-1 км Переправа – н/к Болото –н/к -0,5 км
<i>День шестой</i>	д. Кричина			Я			
	экологической базы «Отрада»	3	0,50		Я		Растительный покров н/к-1,2 км
	Д. Березичском	8	2,20				Растительный покров н/к-0,5 км

III, ДНЕВНИК ПОХОДА **(составлен при прохождении маршрута)**

28 апреля
День первый

На автобусе, который нам арендовал сельский совет, мы выехали в с. Ульяново из Воротынского в 8-30. Около 11 часов мы прибыли в начальную точку нашего туристического маршрута. В селе мы в первую очередь посетили центральный офис заповедника «Калужские засеки». Договорились о времени и дате сопровождении по территории заповедника. Сделали фотографии местных достопримечательностей села Ульяново (церквей, домов-усадеб), картинная галерея оказалась закрытой и посетить ее нам не удалось.

Свой маршрут мы начинаем на окраине с. Ульянов и по дороге движемся в сторону с. Крапивна. Доходим северной окраины села, и по грунтовой дороге пытаемся обогнуть населенный пункт, который оказался довольно протяженным. Время обеденной, поэтому находим подходящее место для обеда, набираем воды в колодце и обедаем.

После отдыха и обеда продолжаем огибать с. Крапивну и держим направление в сторону деревни Веснины. На северо-западной окраине села выходим на грунтовую дорогу и продолжаем двигаться по ней около 4 км. По ходу нас несколько раз обгоняют лесовозы, но, несмотря на использование дороги, она находится в довольно хорошем состоянии.

Дорога приводит нас к памятнику на братской могиле местным жителям, которые были заживо сожжены в годы Великой Отечественной войны. Осматриваем памятник, по традиции повязываем георгиевскую ленточку и идем к жилому дому. Долго пытались найти хозяев. Местные собаки совсем ленивы и не обращают на нас никакого внимания, через полчаса появляется с дальнего огорода хозяйка дома, показывает нам, как можно пройти в сторону Хоревки или, Петуховки, конечно при этом очень удивляется, зачем нам идти туда, где никто не живет и дорог туда нет.

Мы же направляемся к самому крайнему дому деревни, где живет пожилой человек, у него есть собака, которая встречает нас забористым лаем. Дедушка оказался немногословным и на наши вопросы сильно не стал утруждать себя рассказами о своей жизни. Мы же добродушно с ним попрощались, взяли азимут 125 градусов и направились по своему маршруту. Сразу после деревни минуем овраг, поднимаемся наверх и попадаем на заросшее поле крапивой, далее мы выходим на развалины бывшей фермы. Минуем их, движемся в сторону леса. Через 2 км выходим на заболоченный участок леса, за которым угадывается водная гладь. По карте определяем, что это небольшой водоем, берега сильно заросли камышом, в кустах обнаруживаем давно брошенную лодку, наверное, когда то рыбаки ловили

рыбу. Неподалеку от этого водоема есть еще один. Обходим заболоченные участки, выходим на лесную дорогу. Принимаем решение двигаться по ней. Азимут 130 градусов. Проходим по дороге около 5 км, дорогу преграждает небольшая речушка Крапивна. Хорошее место для ночлега.

За день прошли 11, 5 км.

29 апреля День второй

С места ночевки продолжаем двигаться по лесной, местами заросшей дороге. Через 2 км она поворачивает резко на запад. Поэтому мы принимаем решения пойти строго на восток. Проходим по азимуту около 2 км и перед открывается небольшой лесной пруд, огибаем его по очень высокому южному берегу. На восточной стороне озера построена огромная бобриная плотина. На восточной стороне озера мы обнаруживаем остатки достаточно высокой насыпи, по которой скорее всего раньше проходила узкоколейка. Ручей, выходящий из озера и плотины, образовал большой овраг. С другой стороны оврага видны остатки строений, бывших усадеб. По нашим предположениям раньше здесь была деревня Петуховка. Останавливаемся на обед. До обеда прошли 7 км.

Пообедав, берем направление на Афанасово, сначала движемся по лесной дороге (азимут 100), затем дорога выныривает из леса на открытое пространство, которое раньше было полем, а сейчас начинает зарастать березняком, проходим еще около 2 км, и миновав перелесок на поле. Вдалеке (км 4) видно село. Идем в направлении села. Село обогнули по южной окраине, выяснив, что в нем есть развалины усадьбы помещика, т.к. мы должны были дойти до реки Вытебеть и встретиться с работниками заповедника, то в целях экономии времени, приняли решение двигаться вперед.

Переходим речку Полянка, движемся по проселочной дороге мимо развалин фермы. Далее дорога разветвляется, мы выбираем левую, и идем до края поля. От села прошли 3 км. Углубляемся в лес, минуем 2 глубоких оврага, и снова выходим на открытое пространство, слегка заросшее мелкими березками. Нам встретилась еле читаемая дорога, идем по ней, рассчитывая выйти на грунтовую дорогу, которая привела бы нас в д. Ягодное. По пути надеялись выйти на бывшую узкоколейку, но она давно заросла и мы прошли мимо, не заметив ее. В итоге мы вышли к заброшенному одиночному дому, пройдя дальше, видим плотину, а за ней остатки деревни Сопово, сориентировались по кладбищу, которое находится на возвышенности к востоку от деревни, за ним идет хорошая грунтовая дорога, правее видна ЛЭП. Поняв, что мы вышли южнее Ягодного, поворачиваем на север и идем по грунтовой дороге, слева одиночная могила, в 50 метрах мост через небольшой ручей. За ним дорога раздваивается. Идем по правой, недалеко угадыва-

ется очертание реки Вытебеть. Дорога идет по кромке небольшого соснового леса. Дорогу нам перебегают лиса, не заметив нас, скрывается в лесу. Через 2 км от ручья выходим на дорогу, которая приводит нас к мосту через Вытебеть. Созваниваемся с сотрудником заповедника, выясняем, где можно остановиться на ночлег, не нарушая правила нахождения в заповеднике. Этим местом оказался берег довольно сильного ручья, впадающего в Вытебеть, в метрах 800-ах от северной окраины деревни.

За день прошли 20 км.

30 апреля День третий

Утром, позавтракав, созваниваемся с сотрудником заповедника Александром, договариваемся о встрече в 9 часов, на окраине деревни. В 9 часов четверо сотрудников заповедника встретили нас крайнего дома, договариваемся о нашем маршруте. Сотрудники, предлагают нас сопроводить до д. Ногая (около 8 км в одну сторону), а затем снова вернуться на Дубенку. Так как отпустить нас одних по территории заповедника они нас не могли.

Предложение идти с рюкзаками по одной и той же дороге два раза нам не сильно понравилось. Поэтому мы попросили сотрудников показать нам колонию серых цапель. Мы прошли вдоль всей деревни, в центре находится братская могила и памятник Герою Советского Союза Поколотному В. Д. Чуть далее растут 2 огромных дуба, третий засох. По рассказам Александра их возраст составляет более 200 лет. Из под корней дубов течет родник. Рядом построена купель. Попив воды из родника, идем на южную окраину деревни, где установлен шлагбаум, за ним начинается территория заповедника. В 150 метрах от шлагбаума находится пожарная вышка, высота которой около 35 метров. Практически все ребята по очереди поднялись ее верх, получив массу впечатлений и адреналина. Сверху открывается потрясающий вид на окрестности территории заповедника, в радиусе 30 км. Осмотрев местные достопримечательности, возвращаемся обратно. И идем по грунтовой лесной дороге в сторону бывшей деревни Дубенка. До нее около 3 км. Дорога идет по границе заповедника. На месте, где раньше стояла церковь, сейчас только развалины, но здесь оборудован в виде беседки родник. В результате поджога сухой травы видно, что и беседка пострадала. Рядом есть купель, но ее не используют и она имеет достаточно заброшенный вид.

Отдохнув у родника, продолжаем свой путь по дорожке, которая идет сначала на запад, а потом поворачивает на север и углубляется в лесной массив. Встречается много дубов, которые имеют очень интересный вид. Через 3 км снова шлагбаум и табличка с надписью, о том что мы на территории заповедника. Через метров 500 пересекаем остатки узкоколейки, на данный момент больше похожий

на просеку. Еще через 500 метров выходим к небольшой речушке Песоченке. Под чутким взором сотрудников переправляемся на другой берег, который уже не является территорией заповедника. Здесь они прощаются с нами, предоставив нас самим себе и рассчитывая, что мы не будем больше заходить на территорию заповедника, а мы устраиваем обед.

Пообедав, продолжаем движение по дороге, которая читается с трудом через метров 300 она перпендикулярно подходит к другой дороге. Мы перед выбором «куда пойти»? Рассчитывая найти живописное место – каменную гряду, о которой нам рассказывал директор заповедника в телефонном разговоре. Выбираем правую, и через 1 км видим знакомую красную табличку заповедника. Понимаем, что правильнее было бы пойти изначально по левой дороге. Принимаем решение не возвращаться, а идти по просеке, которая является границей заповедника. Движемся до речки Песоченки и останавливаемся на берегу на ночлег, у одноименной деревушке, которая не жилая на данный момент.

За день прошли 20 км.

1 мая День четвертый

С утра начинаю движение по дороге, которая проходит по деревне и идет в направлении Уколицы. Это довольно большой населенный пункт, который раскинулся по обе стороны речки Сорочки. От Песоченки до Уколиц прошли 5 км. По тропинке дошли до моста через речку, но переходить не стали, чтобы не идти по бетонке в сторону Сорокино, а идем по левому берегу по тропинке в сторону д. Сорокино. От Уколицы до Сорокино прошли 5 км. Это тоже довольно большая деревня, есть школа, клуб, в центре братская могила. Миновав деревню, движемся в сторону Заречья. Не доходя 1 км на берегу речки устраиваем обед.

В 3 км от Сорокино на перекрестке около п. Милюгановский находится военный мемориал, где похоронены войны Советской армии. Осмотрев мемориал, повязав георгиевскую ленточку, движемся по военной бетонке, ведущей в сторону Козельска. Дорога находится в стадии реконструкции, ее расширяют, укладывают новые плиты. Около 4 км мы движемся по бетонке. В том месте, где начинается северный участок заповедника «Калужские засеки» мы поворачиваем налево и движемся по просеке до речки Песочня, в том месте сотрудниками заповедника сооружен мост, мы переходим на другую сторону, на правом берегу просеки не просматривается, но пройдя немного по лесу мы выходим на лесную дорогу, которая сначала выводит нас на поле, а потом через поле идет в направлении Вытебети. На ночлег останавливаемся на берегу реки.

За день прошли 19 км

2 мая
День пятый

Маршрут этого дня у нас шел вдоль Вытебети. По маршруту много разных дорог, дорожек, тропинок, которые идут в разных направлениях, одни подходят к реке, другие уходят в лесной массив. Населенных пунктов на правом берегу в течение дня нам не встретилось. Лишь в урочище Сметском угадываются остатки бывшей деревни. В том месте широкая долина, а за ней идет приличное возвышение, с которого открывается прекрасный пейзаж. А на левом - остаются позади Слободка, Жуково, Волосово-Дудино. Обедаем на правом берегу Вытебети в районе Белого Камня. Прошли около 12 км.

Ниже Белого камня Вытебеть впадает в Жиздру, Жиздра делает поворот и течет на север. Дойдя до ЛЭП мы поворачиваем в сторону деревни Кричина. Далее уже движемся по правому берегу Жиздры. В районе населенного пункта Булатово берег очень сильно заболочен, поэтому мы поворачиваем на восток, и поднявшись немного выше встречаем просеку. Пытаемся идти по ней, хотя и здесь местность сильно заболочена. Есть открытые участки воды. Сильно промокнув, останавливаемся на ночевку.

За день прошли 21,8 км.

3 мая
День шестой

Это была последняя ночевка в походе. Сильно сушиться не стали, т.к. завтра мы уже должны быть дома. Подвели итоги. А утром после завтрака выдвинулись в сторону экологической базы «Отрада». (3 км). От базы выходим на нашу знакомую бетонную дорогу, которая приводит нас в Березичский стекольный завод. По пути осматриваем заброшенную военную точку. В Березичском лесничестве посещаем музей «Калужские засеки». Здесь мы и заканчиваем наш маршрут, уезжаем на арендованном автобусе, который подъезжает за нами в лесничество.

За день прошли 11 км.

Итоговая таблица определяющих препятствий на маршруте

1. Локальные препятствия

Наименование препятствия	Категория трудности	Количество общее	Количество зачетное	Количество баллов идущее в зачет
Переправа	н/к	4	3	2 итого: 2
	1А	2	1	
Итого:	Набрано баллов			2
	в зачет идет			2

2. Протяженные препятствия.

Наименование препятствия	Категория трудности	Длина общая, км.	Длина зачетная км.	Количество баллов идущее в зачет
Растительный покров.	н/к	21,1	21,5	10 итого: 10
	1А	1,5	1,5	
Итого:	набрана баллов			10
	в зачет идет			10

3. Категорирование маршрута.

№ п/п	Показатель маршрута	Нормативный	Фактический	Идущий В зачет
1	Продолжительность маршрута в днях (не менее)	6	6	6
2	Протяженность маршрута в км. (Не менее)	100	103,8	100
3	Максимально — допустимое количество баллов за локальные препятствия (ЛПmax)	20	2	2
4	Баллы за локальные препятствия (ЛП), идущие в зачет (не более)	2	2	2
5	Баллы за протяженные препятствия (ПП), идущие в зачет (не более)	10	10	10
6	Географический показатель (Г)	0 — 2	1	1
7	Автономность	0,2 — 1	0,2	0,2
8	Коэффициент перепада высот (К)	$K=1+\Delta H/30$	Не определялся	
9	Общее количество баллов, набранных категорируемым маршрутом (КС) $КС=ЛП+ПП+(Г+А+К)$	12 — 25	13,2	13,2

VI. ИТОГИ, ВЫВОДЫ, РЕКОМЕНДАЦИИ

Пройденный маршрут был разработан с учетом популяризации туризма в нашей области, а также освоения новых районов для проведения походов повышенной сложности.

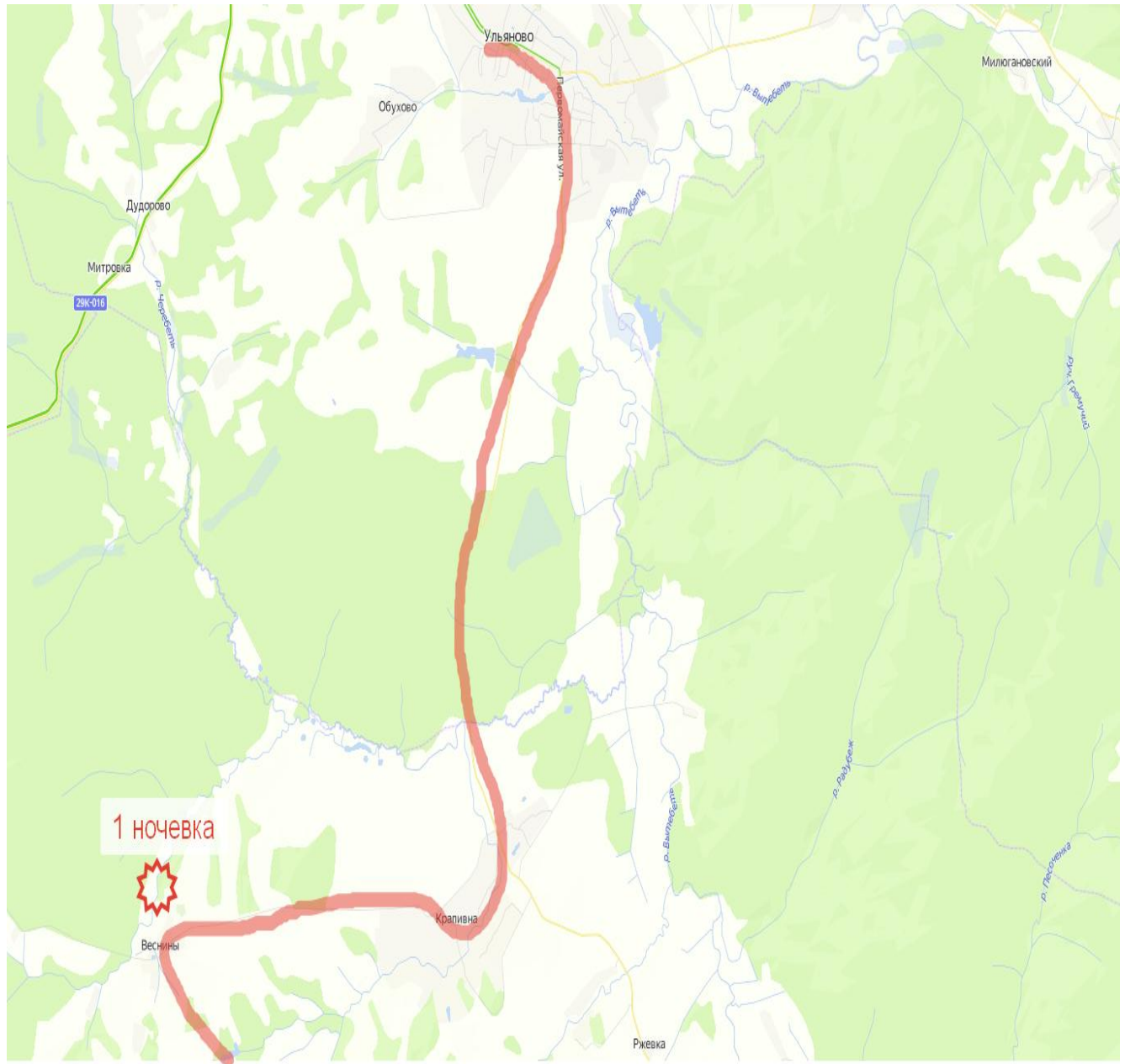
Со спортивной точки зрения разработанный маршрут полностью соответствует заявленной категории сложности. При прохождении маршрута присутствовал ряд элементов туристской техники: переход речки по бревну, в брод, преодоление завалов и др.

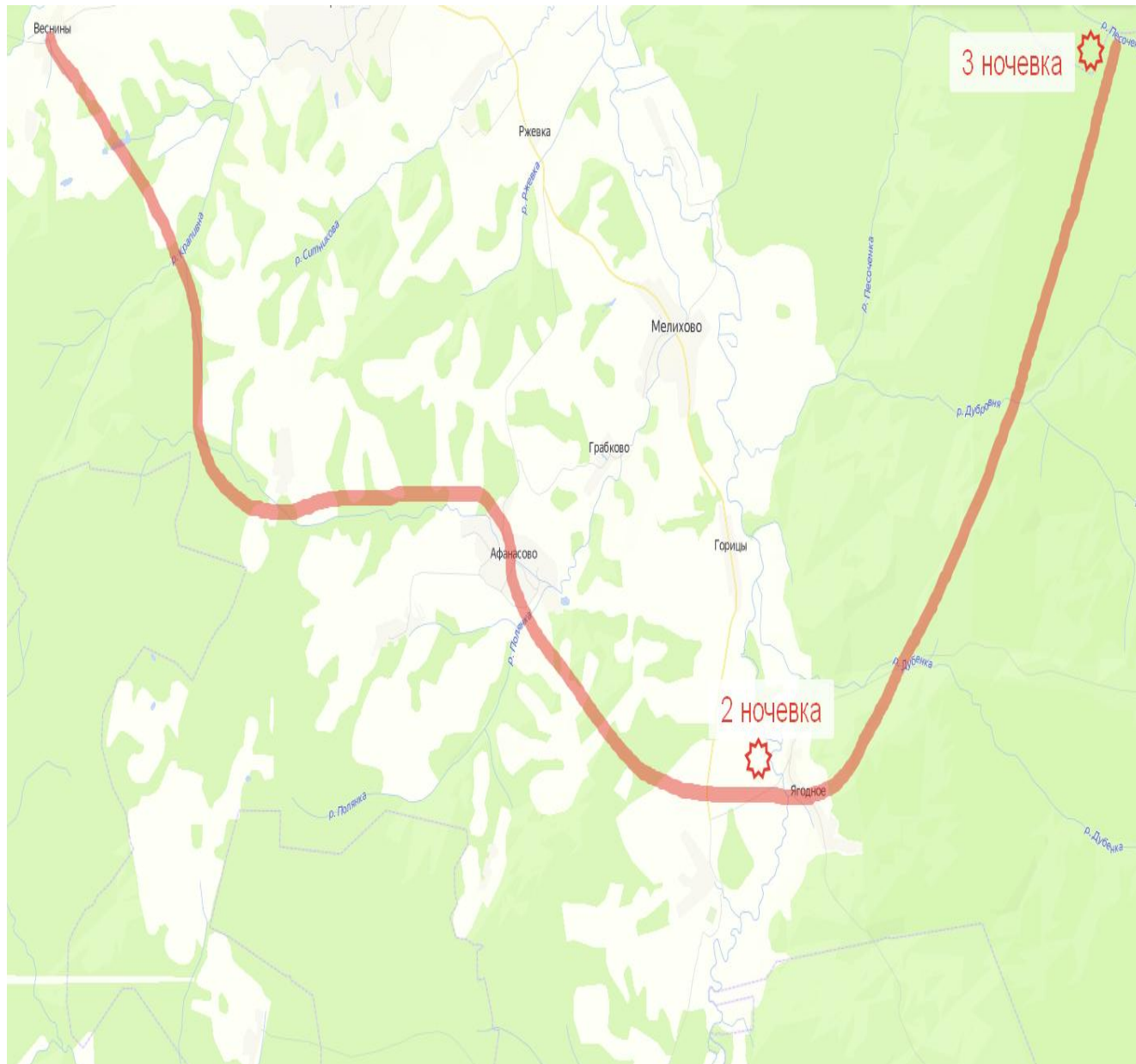
В данном районе можно проводить походы только первой категории сложности.

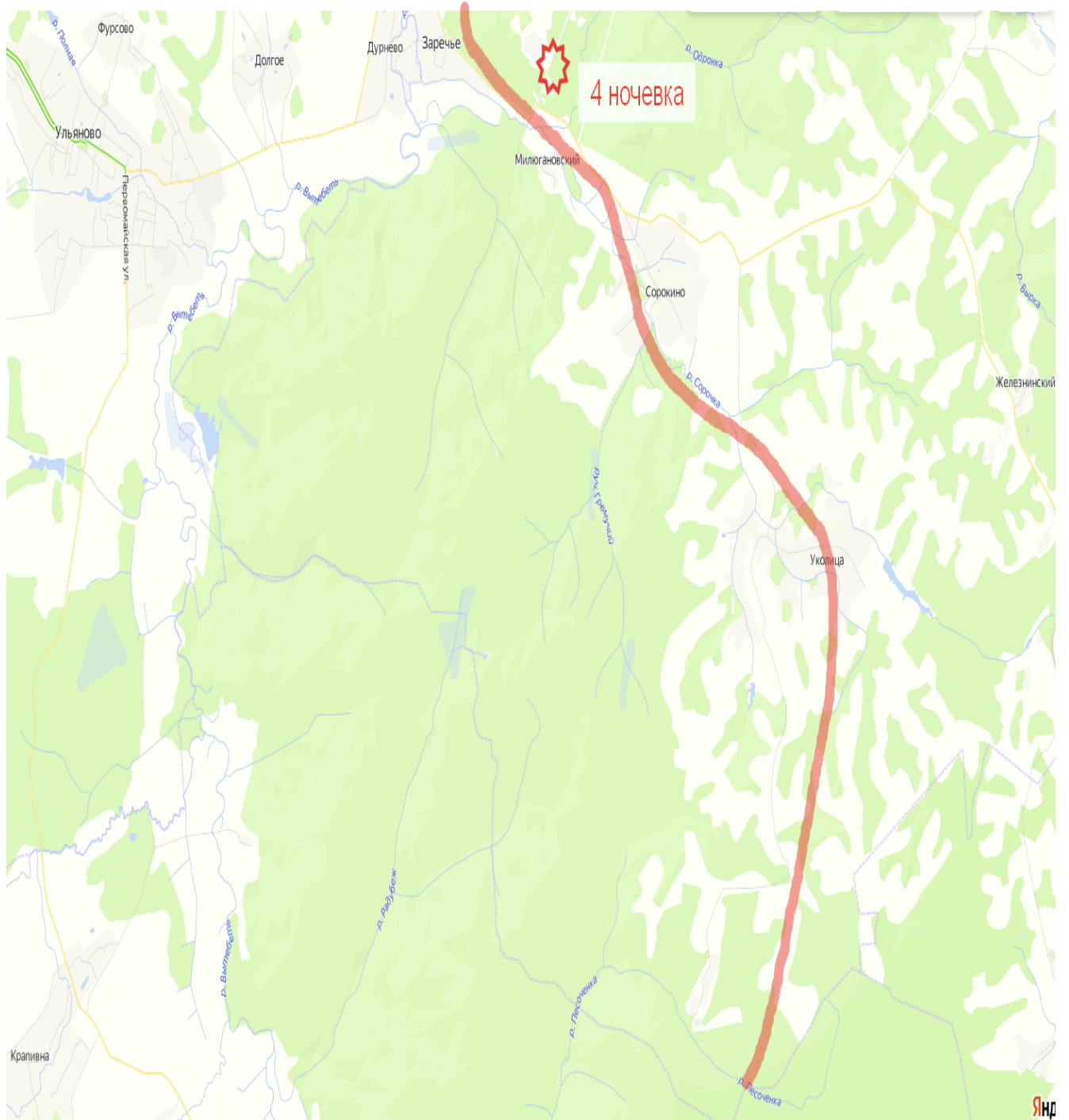
В конечном итоге можно сделать вывод о том, что данный район соответствует заявленной первой категории сложности.

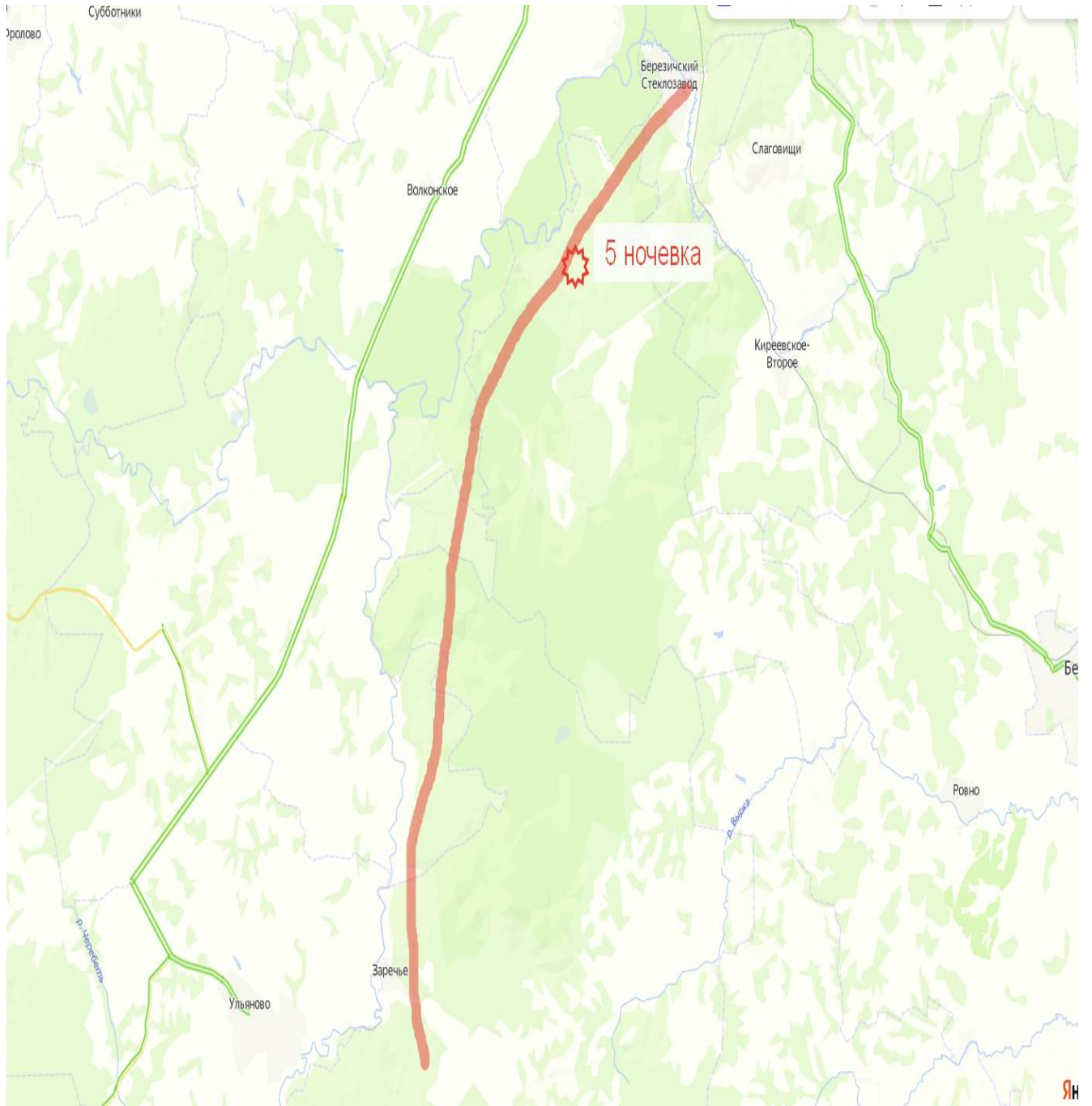
На маршруте можно познакомиться со многими достопримечательностями, увидеть их, узнать историю.

V. СХЕМА МАРШРУТА










ФОТОМАТЕРИАЛ





ЛИТЕРАТУРА

1. Азаров С.П. Ульяново. - // По заветам Ленина (Ульяново). 1966, 7 ноября.
2. Будкевич А.Б. Чижков А.Б. «Забытые страницы калужского края», М. 2009
3. Григорьев С.С. Ульяново – село спортивное. - // Молодой ленинец. 1984 2 декабря.
4. Дидоренко О. А. Наша Мария Ильинична // Знамя. 1973, 23 апреля
5. Калужская энциклопедия, - Издательство Н. Бочкаревой, Калуга, 2005
6. Книга памяти /Авт.-сост. Т. В. Романова. — Калуга: ГП «Облиздат», 2009. Т. 17., с. 183. (том 17, посвященный Ульяновскому району).
7. Курилкин И. В. Возрожденный из руин. -//Знамя. 1984, 16 июня
8. Матвеева И. А. Из истории одной забытой деревни. -// «Вестник» 26 августа 2014 г. в №76 (93416)
9. Матвеева И.А. Усадьбы ульяновского района. - // «Вестник» 14 октября 2014 г. №90 (93430), 21 октября 2014 г. вторник №92 (93432)
10. Пешком, на велосипедах и байдарках. – Сост В.С. Зеленов. – Калуга, 1992
11. Чижов А.Б., Зорин А.А. Калужские усадьбы. М.,2007
12. Костин А.Б., Галактионов А.С., Бараненкова Т.Ю., Богомолов Д.В., Кретьова Н.Е. Редкие виды птиц Нечерноземья в заповеднике «Калужские засеки». – Калуга 2010
13. Костин А.Б., Егорова Н.А., Калашникова О.А., Богомолов Д.В., Соловков Д.А., Начаркин Г.А., 2001. О состоянии авифауны южного участка заповедника "Калужские засеки" в 2000 г. // Калужский вестник природы. - Вып.2., орнитологический. - Калуга. - с. 3-22.
14. Чистополова М.Д., Эрнандес-Бланко Х.А., Литвинова Е.М., Поярков А.Д., 2007. Факторы, влияющие на пространственное распределение копытных в заповеднике «Калужские засеки» / Териофауна России и сопредельных территорий. Материалы международного совещания. Москва: Т-во научных изданий КМК. С. 551.